Regelquerschnitte
Maßstab 1:100

Hauptverschließungsstraße
Achse 1 und 4

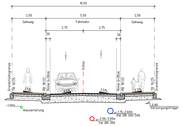

Hauptverschließungsstraße
Achse 9



Verkehrsberuhigte Nebenstraße



Fußweg

Baumstandort in Verkehrsberuhigter Nebenstraße

Verkehrsberuhigte Hauptverschließungsstraße
Achse 4

Regelquerschnitt
Maßstab 1:100

Kreisverkehr Rodgauer Ringstraße
- 32,00m -



Kreisverkehr Südstraße
- 32,00m -

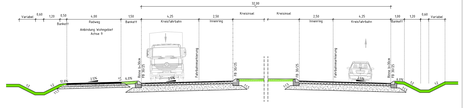

LEGENDE

Straßenbau

- Hauptverkehrsfläche - Asphalt
- verkehrsberuhigte Nebenstraße - Pflaster
- Parkplatz - Pflaster
- Rad-Fußweg - Asphalt
- Fußweg - Pflaster
- Fußweg - unbefestigt
- Grünfläche
- Lärmschutz-Gabionenwand
- Straßenbeleuchtung
- SE Straßenablauf
- Baum geplant
- Baum Bestand / Bestand Abbruch

ENTWURF

DilliG INGENIEURE
VERKEHR ABWASSER WASSERVERSORGUNG STRASSENBAU ERSCHLIESSUNG VERMESSUNG HOCHBAU SIGEKO
Ahornweg 2 · 35463 Grünberg · Tel. 06401/9309-0 · Fax 06401/9309-90 · eMail info@dilliig.de · www.dilliig.de

221037CAD1080-004.dwg	
bearbeitet	M. Berg 09/14
gezeichnet	M. Berg 09/14
geprüft	

20.05.2015 Dipl.-Ing. Johannes Dilling

Hessische Landgesellschaft mbH
Wilhelmshöher Allee 157-159
34121 Kassel

Stadt Rodgau
Erschließung Wohngebiet H17 "Hainhausen-West"
Stadtteil Hainhausen / Stadt Rodgau

Lageplan
Straßenbau

Unterlage: 5
Blatt: 1

	Datum	Zeichen
bearbeitet		
gezeichnet		
geprüft		

Maßstab: 1:500

Aufgestellt:
Kassel, den .....
.....
Im Auftrag: .....

Aufgestellt:
Stadt Rodgau, den .....
.....
Im Auftrag: .....